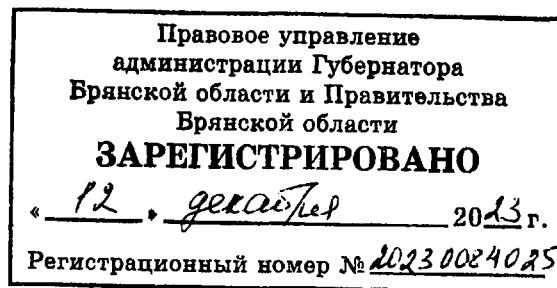


**УПРАВЛЕНИЕ ПО ОХРАНЕ И СОХРАНЕНИЮ ИСТОРИКО-КУЛЬТУРНОГО НАСЛЕДИЯ БРЯНСКОЙ ОБЛАСТИ****П Р И К А З**11.12. 2023 г.№ 2-1/181

г. Брянск

Об утверждении границ территории, схемы границ территории и требований к осуществлению деятельности в границах территории объекта культурного наследия местного (муниципального) значения «Здание типографии», расположенного по адресу: Брянская область, Клинцовский район, г. Клинцы, ул. Дзержинского, д. 3



В целях обеспечения сохранности объекта культурного наследия и в соответствии со статьями 3, 3.1, 5, 5.1 и 33 Федерального закона от 25.06.2002 № 73-ФЗ «Об объектах культурного наследия (памятниках истории и культуры) народов Российской Федерации», а также руководствуясь приказом Министерства культуры Российской Федерации от 04.06.2015 № 1745 «Об утверждении требований к составлению проектов границ территорий объектов культурного наследия»

Приказываю:

1. Утвердить границы территории и схему границ территории объекта культурного наследия местного (муниципального) значения «Здание типографии», расположенного по адресу: Брянская область, Клинцовский район, г. Клинцы, ул. Дзержинского, д. 3, согласно приложению 1 к настоящему приказу.
2. Утвердить требования к осуществлению деятельности в границах территории объекта культурного наследия местного (муниципального) значения «Здание типографии» согласно приложению 2 к настоящему приказу.
3. Контроль за исполнением настоящего приказа возложить на Кочетову И.А., начальника отдела охраны объектов культурного наследия регионального и местного (муниципального) значения управления.

Начальник управления

К.В. Волков

**Описание границ территории
объекта культурного наследия местного (муниципального) значения
«Здание типографии», расположенного по адресу: Брянская область,
Клинцовский район, г. Клинцы, ул. Дзержинского, д. 3**

Границы территории объекта зафиксированы поворотными точками, имеющими координаты, которые даны в системе координат «СК-32». Граница территории объекта культурного наследия местного (муниципального) значения «Здание типографии», адрес: Брянская область, Клинцовский район, г. Клинцы, ул. Дзержинского, д.3, устанавливается согласно карте (схеме), по линиям с точками поворота, обозначенными цифрами от «1» до «4».

Исходная точка «1» является северо-восточной точкой границы. От этой точки граница проходит:

- от точки 1 до точки 2: по восточной границе земельного участка с кадастровым номером 32:30:0020614:219;
- от точки 2 до точки 3: по южной границе земельного участка с кадастровым номером 32:30:0020614:219;
- от точки 3 до точки 4: по западной границе земельного участка с кадастровым номером 32:30:0020614:219;
- от точки 4 к точке 1: по дворовой территории Объекта.








**Перечень координат поворотных (характерных) точек границ
территории объекта культурного наследия
местного (муниципального) значения
«Здание типографии», расположенного по адресу: Брянская область,
Клинцовский район, г. Клинцы, ул. Дзержинского, д. 3**

Граница территории Система координат «СК-32»		
1	433937.81	1233694.78
2	433926.72	1233702.81
3	433910.11	1233674.52
4	433924.15	1233668.63
1	433937.81	1233694.78

Карта (схема) границ территории объекта культурного наследия местного (муниципального) значения «Здание типографии», адрес: Брянская область, Клинцовский район, г. Клинцы, ул. Дзержинского, д.3



Использованные условные обозначения:

	объект культурного наследия местного (муниципального) значения "Здание типографии"
	территория объекта культурного наследия
	иные объекты недвижимости
	границы земельных участков по сведениям ЕГРН
	ограждения
	древесная и кустарниковая растительность
	поворотная точка границы территории объекта культурного наследия

Приложение 2

к приказу управления по охране и
сохранению историко – культурного
наследия Брянской области
от «11» 12 2023 г. № 2-1/181

Требования
к осуществлению деятельности в границах территории объекта
культурного наследия местного (муниципального) значения
«Здание типографии»

1. На территории объекта культурного наследия разрешается:

1.1. ведение хозяйственной деятельности, не противоречащей требованиям обеспечения сохранности объекта культурного наследия и позволяющей обеспечить функционирование объекта культурного наследия в современных условиях, в том числе:

1.1.1. проведение работ по сохранению объекта культурного наследия и его отдельных элементов;

1.1.2. сохранение и воссоздание историко-градостроительной среды объекта культурного наследия;

1.1.3. установка памятников, монументов, памятных знаков и иной историко - культурной информации, относящейся к объекту культурного наследия;

1.1.4. благоустройство территории, в том числе устройство ограждений, сооружений инженерной защиты объекта культурного наследия (водоотведения), плиточного и иного покрытия, наружного освещения;

1.1.5. работы по озеленению территории, в том числе замена существующего озеленения на аллеи посадки деревьев с компактной кроной, не препятствующих визуальному восприятию объекта культурного наследия.

2. На территории объекта культурного наследия запрещается:

2.1. строительство объектов капитального строительства и увеличение объемно-пространственных характеристик, существующих на территории памятника объектов капитального строительства;

2.2. проведение земляных, строительных, мелиоративных и иных работ, за исключением работ по сохранению объекта культурного наследия или его отдельных элементов, сохранению историко-градостроительной или природной среды объекта культурного наследия;

2.3. градостроительная, хозяйственная и иная деятельность, создающая угрозу повреждения, разрушения, уничтожения и изменения пространственных характеристик объекта культурного наследия;

2.4. размещение рекламных конструкций, не связанных с функциональной деятельностью объекта и нарушающих визуальное восприятие объекта культурного наследия.