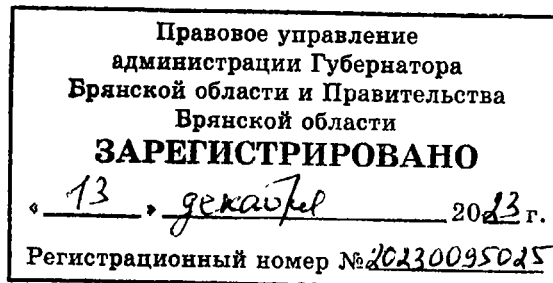


**УПРАВЛЕНИЕ ПО ОХРАНЕ И СОХРАНЕНИЮ ИСТОРИКО-КУЛЬТУРНОГО НАСЛЕДИЯ БРЯНСКОЙ ОБЛАСТИ****П Р И К А З**12.12. 2023 г.№ 2-1192

г. Брянск

Об утверждении границ территории, схемы границ территории и режима использования территории объекта культурного наследия регионального значения «Могила ученого-географа Н.Н. Баранского, погибшего в 1943 г. в бою с немецко-фашистскими захватчиками», расположенного по адресу: Брянская область, Карачевский район, с. Алымово



В целях обеспечения сохранности объекта культурного наследия регионального значения и в соответствии со статьями 3, 3.1, 5, 5.1 и 33 Федерального закона от 25.06.2002 № 73-ФЗ «Об объектах культурного наследия (памятниках истории и культуры) народов Российской Федерации», а также руководствуясь приказом Министерства культуры Российской Федерации от 04.06.2015 № 1745 «Об утверждении требований к составлению проектов границ территорий объектов культурного наследия»

Приказываю:

1. Утвердить границы территории и схему границ территории объекта культурного наследия регионального значения «Могила ученого-географа Н.Н. Баранского, погибшего в 1943 г. в бою с немецко-фашистскими захватчиками», расположенного по адресу: Брянская область, Карачевский район, с. Алымово, согласно приложению 1 к настоящему приказу.

2. Утвердить режим использования территории объекта культурного наследия регионального значения «Могила ученого-географа Н.Н. Баранского, погибшего в 1943 г. в бою с немецко-фашистскими захватчиками» согласно приложению 2 к настоящему приказу.

3. Контроль за исполнением настоящего приказа возложить на И.А. Кочетову, начальника отдела охраны объектов культурного наследия регионального и местного (муниципального) значения управления.

Начальник управления

К.В. Волков

Приложение 1
к приказу управления по охране и
сохранению историко – культурного
наследия Брянской области
от «12» 12 2023 г. № 2-1/192

Описание границ территории
объекта культурного наследия регионального значения
«Могила ученого-географа Н.Н. Баранского, погибшего в 1943 г. в бою с
немецко-фашистскими захватчиками»

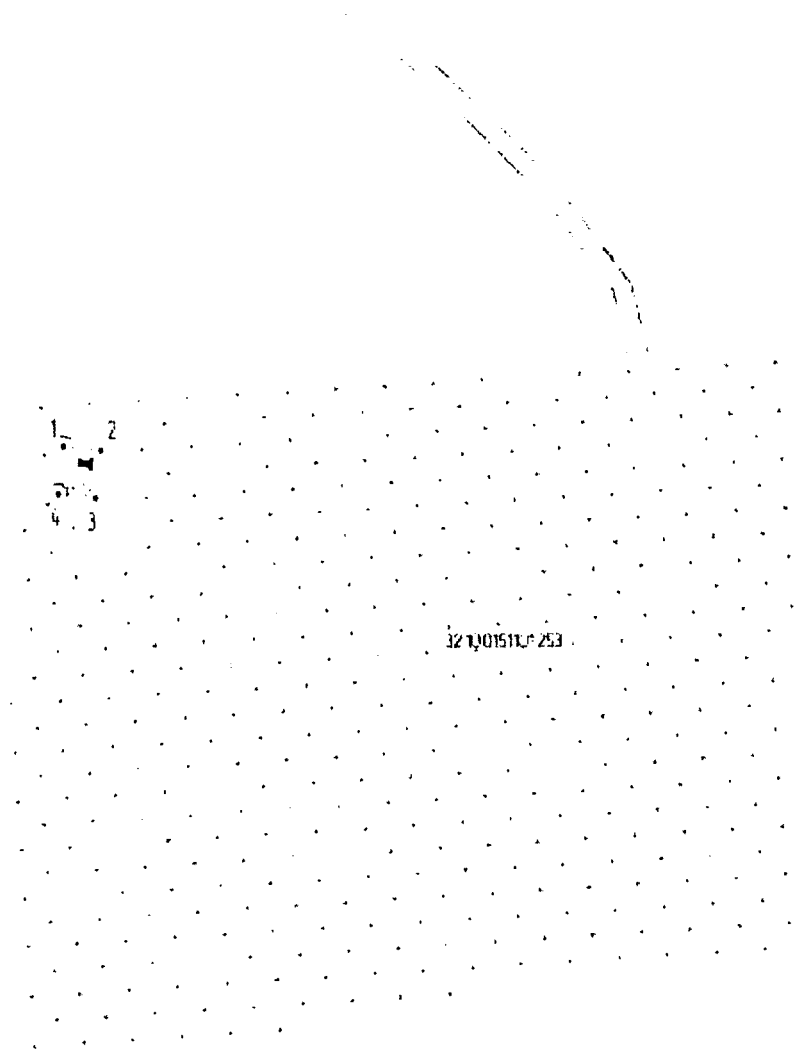
Граница территории проходит на восток от точки 1 до точки 2 вдоль ограждения протяженностью 3,07 м., далее поворот на юг от точки 2 до точки 3 вдоль ограждения протяженностью 3,96 м., далее поворот на запад от точки 3 до точки 4 вдоль ограждения протяженностью 3,07 м., далее поворот на север от точки 4 до начальной точки 1 вдоль ограждения наследия протяженностью 3,96 м.

Координаты поворотных (характерных) точек границ территории объекта культурного наследия регионального значения
«Могила ученого-географа Н.Н. Баранского, погибшего в 1943 г. в бою с немецко-фашистскими захватчиками»






Наименование (номер) характерной точки	Координаты характерных точек в местной системе координат (МСК-32)		Метод определения координат	Значение погрешности определения координат в системе координат, установленной для ведения ГКН, (м)
	X	Y		
1	473243.15	2230601.94	геодезический	0.1
2	473242.78	2230604.98	геодезический	0.1
3	473238.85	2230604.51	геодезический	0.1
4	473239.21	2230601.46	геодезический	0.1
1	473243.15	2230601.94	геодезический	0.1







Схема границ территории объекта культурного наследия регионального значения «Могила ученого-географа Н.Н. Баранского, погибшего в 1943 г. в бою с немецко-фашистскими захватчиками»

Схема границ территории объекта культурного наследия
"Могила ученого-географа Н.Н. Баранского, погибшего в 1943 г. в бою
с немецко-фашистскими захватчиками"
расположенного по адресу: Брянская область, Карачевский район, с. Альмова, территория кладбища



Условные обозначения

-  объект культурного наследия
-  границы территории объекта культурного наследия
-  территория объекта культурного наследия
-  обратная сторона знака территории объекта культурного наследия
-  обратная сторона знака территории объекта культурного наследия

-  граница с территорией кладбища
-  территория с. Альмова
-  существующее строение
-  обратная сторона знака территории объекта культурного наследия
-  обозначение территории соседнего захоронения
-  территория кладбища

Приложение 2

к приказу управления по охране и
сохранению историко – культурного
наследия Брянской области
от « 12 » 12 2023 г. № 2-1/192

Режим использования земельного участка в границах территории
объекта культурного наследия регионального значения
«Могила ученого-географа Н.Н. Баранского, погибшего в 1943 г. в бою с
немецко-фашистскими захватчиками»

В границах территории объекта культурного наследия устанавливается режим земель историко-культурного назначения, правовой режим которых регулируется земельным законодательством Российской Федерации и статьей 5.1 Федерального закона от 25.06.2002 № 73-ФЗ «Об объектах культурного наследия (памятниках истории и культуры) народов Российской Федерации».

1. В границах территории объекта культурного наследия разрешается:

1.1. ведение хозяйственной деятельности, не противоречащей требованиям обеспечения сохранности объекта культурного наследия и позволяющей обеспечить функционирование объекта культурного наследия в современных условиях.

2. В границах территории объекта культурного наследия запрещается:

2.1. строительство объектов капитального строительства и увеличение объемно-пространственных характеристик, существующих на территории объекта объектов капитального строительства;

2.2. проведение земляных, строительных, мелиоративных и иных работ, за исключением работ по сохранению объекта культурного наследия или его отдельных элементов, сохранению историко-градостроительной или природной среды объекта культурного наследия.