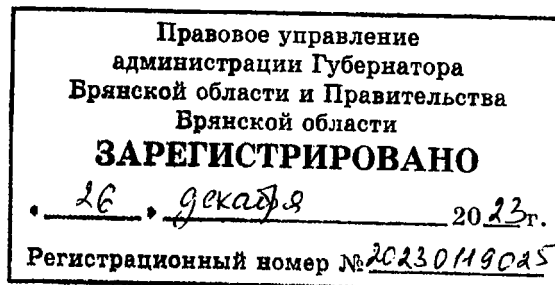


**УПРАВЛЕНИЕ ПО ОХРАНЕ И СОХРАНЕНИЮ ИСТОРИКО-КУЛЬТУРНОГО НАСЛЕДИЯ БРЯНСКОЙ ОБЛАСТИ****П Р И К А З**21.12. 2023 г.№ 2-1/220

г. Брянск

Об утверждении границ территории, плана границ территории и режима использования территории объекта культурного наследия регионального значения «Каланча пожарная», расположенного по адресу: Брянская область, Трубчевский район, г. Трубчевск, ул. Ленина, 56



В целях обеспечения сохранности объекта культурного наследия регионального значения и в соответствии со статьями 3, 3.1, 5, 5.1 и 33 Федерального закона от 25.06.2002 № 73-ФЗ «Об объектах культурного наследия (памятниках истории и культуры) народов Российской Федерации», а также руководствуясь приказом Министерства культуры Российской Федерации от 04.06.2015 № 1745 «Об утверждении требований к составлению проектов границ территорий объектов культурного наследия»

Приказываю:

1. Утвердить границы территории, план границ территории объекта культурного наследия регионального значения «Каланча пожарная», расположенного по адресу: Брянская область, Трубчевский район, г. Трубчевск, ул. Ленина, 56, согласно приложению 1 к настоящему приказу.
2. Утвердить режим использования территории объекта культурного наследия регионального значения «Каланча пожарная», расположенного по адресу: Брянская область, Трубчевский район, г. Трубчевск, ул. Ленина, 56, согласно приложению 2 к настоящему приказу.
3. Контроль за исполнением настоящего приказа возложить на И.А. Кочетову, начальника отдела охраны объектов культурного наследия регионального и местного (муниципального) значения управления.

Начальник управления

К.В. Волков

Приложение 1  
к приказу управления по охране и  
сохранению историко – культурного  
наследия Брянской области  
от « 11 » 12 2023 г. № 2-1/220

Описание местоположения границ территории  
объекта культурного наследия

Границы территории объекта культурного наследия устанавливаются согласно плану границ территории объекта культурного наследия регионального значения «Каланча пожарная» по линиям, обозначенным цифрами:

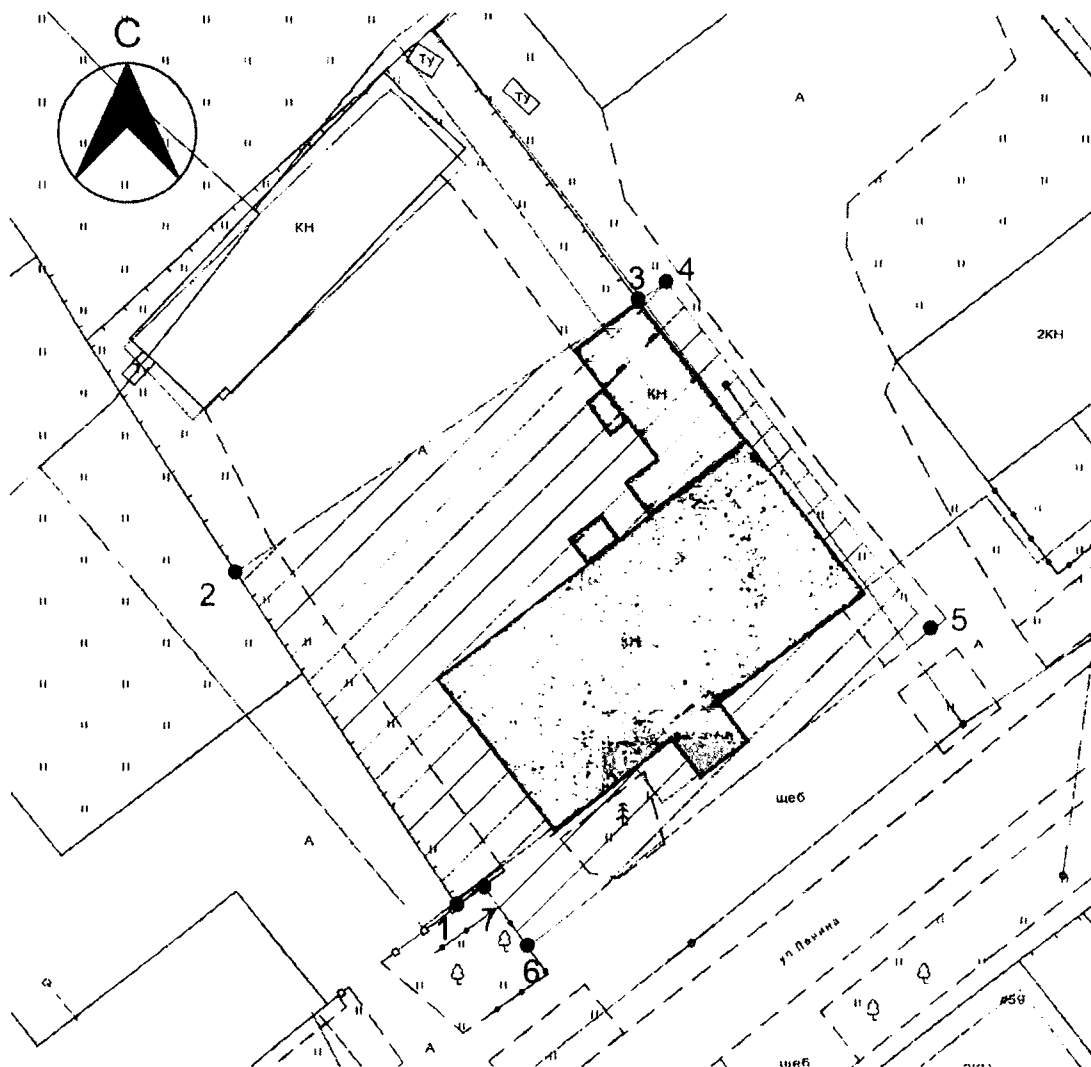
Прохождение границы		Описание прохождения границы
от точки	до точки	
1	2	3
1	2	в северо-западном направлении – 33,76 м
2	3	в северо-восточном направлении – 40,94 м
3	4	в северо-восточном направлении - 2,82 м
4	5	в юго-восточном направлении – 36,82 м
5	6	в юго-западном направлении – 43,31 м
6	7	в северо-западном направлении – 6,28 м
7	1	в юго-западном направлении – 2,76 м

Координаты характерных (поворотных) точек границ территории  
объекта культурного наследия «Каланча пожарная»






Сведения о местоположении границ территории объекта культурного наследия					
1. Система координат <u>МСК-32</u>					
2. Сведения о характерных точках части (частей) границы объекта					
Обозначение характерных точек границ	Координаты, м		Метод определения координат характерной точки	Средняя квадратическая погрешность положения характерной точки (M <sub>t</sub> ), м	Описание обозначения точки на местности
	X	Y			
1	2	3	4	5	6
1	415 507.23	1 336 801.09	Картометрический	0.1	-

2	415 535.36	1 336 782.43	Картометрический	0.1	-
3	415 558.26	1 336 816.37	Картометрический	0.1	-
4	415 559.78	1 336 818.75	Картометрический	0.1	-
5	415 530.49	1 336 841.06	Картометрический	0.1	-
6	415 503.79	1 336 806.96	Картометрический	0.1	-
7	415 508.89	1 336 803.29	Картометрический	0.1	-
1	415 507.23	1 336 801.09	Картометрический	0.1	-

План границ  
территории объекта культурного наследия регионального значения  
«Каланча пожарная»



Условные обозначения:

-  Объект культурного наследия «Каланча пожарная», 1894 г., расположенный по адресу: Брянская область, Трубчевский район, г. Трубчевск, ул. Ленина, 56.
-  Поздние пристройки
-  Территория объекта культурного наследия «Каланча пожарная», 1894 г., расположенного по адресу: Брянская область, Трубчевский район, г. Трубчевск, ул. Ленина, 56.
-  Границы кадастровых участков, сведения которых были внесены в ЕГРН
-  1 ● Характерные точки

Приложение 2

к приказу управления по охране и  
сохранению историко – культурного  
наследия Брянской области

от «21» 12 2023 г. № 2-1/220

Режим использования территории  
объекта культурного наследия регионального значения  
«Каланча пожарная»

1. В границах территории объекта культурного наследия «Каланча пожарная» **разрешается:**

1.1. проведение работ, направленных на сохранение объекта культурного наследия регионального значения (ремонт, реставрация, консервация, приспособление памятника для современного использования), без изменений его особенностей, составляющих предмет охраны, на основании проектов, выполненных, согласованных и утвержденных в установленном порядке;

1.2. модернизация инженерных сетей, не создающая угрозу объекту культурного наследия регионального значения;

1.3. ведение хозяйственной деятельности, не противоречащей требованиям обеспечения сохранности объекта культурного наследия регионального значения и позволяющей обеспечить функционирование объекта культурного наследия регионального значения в современных условиях;

1.4. капитальный ремонт и реконструкция объектов капитального строительства, пристроек, существующих на территории объекта культурного наследия регионального значения без увеличения объемно-пространственных характеристик;

1.5. демонтаж объектов капитального строительства, пристроек, существующих на территории объекта культурного наследия регионального значения;

1.6. благоустройство, в том числе устройство отмосток и иных сооружений инженерной защиты объекта культурного наследия регионального значения, плиточного и иного покрытия;

1.7. устройство наружного освещения объекта культурного наследия регионального значения с учетом влияния светового потока на восприятие объекта культурного наследия регионального значения;

1.8. проведение земляных работ (при прокладке и реконструкции инженерных сетей, обеспечивающих эксплуатацию объекта культурного наследия регионального значения).

2. В границах территории объекта культурного наследия «Каланча пожарная» **запрещается:**

2.1. снос объекта культурного наследия регионального значения;

2.2. возведение пристроек к объекту культурного наследия регионального значения и изменение традиционных характеристик здания, влекущее за собой причинение вреда в виде реального ущерба и (или) умаление его историко-культурной ценности;

2.3. строительство объектов капитального строительства и увеличение объемно-пространственных характеристик, существующих на территории объекта культурного наследия регионального значения.